

NOTICE DE PRESENTATION ET D'UTILISATION DE LA FICHE D'IDENTITE TERRITORIALE (FIT)

DATE : 24/05/2024

1 INTRODUCTION

Après le succès des fiches EPCI « papier » que nous avons produit en 2021, les élus nous ont très rapidement demandé de les actualiser et de pouvoir avoir des indicateurs à d'autres échelles.

Afin de répondre à leur demande et de permettre une actualisation en continu, nous avons produit un format numérique : la FIT (Fiche d'Identité Territoriale).

Ainsi on peut retrouver dans la FIT toutes les principales informations forestières d'un territoire. Toutes ces informations sont déclinées sous forme de chiffres, graphiques et illustrées par une carte.

En un coup d'œil vous pouvez connaître des données très intéressantes pour les territoires comme :

- La surface forestière
- Les nombre et la localisation des chaufferies bois ou des bâtiments bois
- La surface concernée par du foncier atypique, que les communes pourraient récupérer
- Les hectares brûlés depuis 10 ans
- etc

La FIT peut-être visualisée sur un navigateur internet quel que soit le matériel utilisé (pc, smartphone...). Via le navigateur des impressions peuvent aussi être faites et selon les options de votre navigateur, des « impressions pdf ».

Comme les données sont mises à jours régulièrement n'hésitez pas à suivre votre territoire dans le temps en retournant régulièrement sur votre FIT.



2 FONCTIONNEMENT

Le principe de la FIT est basé sur une page web accessible au lien suivant : <https://www.collectivitesforestieres-occitanie.org/fiches-territoires/index.php>

En haut de la page une liste déroulante permet le choix du territoire pour lequel on veut la FIT (une communauté de communes, un département ou la région).

Par défaut c'est la FIT de la région Occitanie entière qui est ouverte.

FICHE D'IDENTITÉ TERRITORIALE



Région Occitanie

Surface forestière du territoire selon l'IFN : 2 738 458 ha soit : 39% du territoire

Ce choix conditionne la mise à jour de la cartographie et de l'intégralité des indicateurs de la FIT.

Une fois le territoire sélectionné il suffira de cliquer sur « choisir » pour que toutes les informations de la FIT se mettent à jour.

Les données proviennent en temps réel des différents observatoires administrés par les Collectivités forestières Occitanie Pyrénées Méditerranée.

La FIT est donc toujours constituées des dernières données disponibles.

3 PRESENTATION DES DONNEES

FICHE D'IDENTITÉ TERRITORIALE



Région Occitanie

Surface forestière du territoire selon l'IFN : 2 738 458 ha soit : 39% du territoire

Sous la liste déroulante pour choisir son territoire, une ligne indique :

Contenu	Remarque
Surface forestière du territoire (IFN) et pourcentage total du territoire	Données issues de l'OFFRE de l'Urcofor Occitanie et résultant du croisement entre le cadastre et les données de l'inventaire forestier national (IFN). Cela permet de connaître réellement les surfaces forestières d'un territoire. NB : la surface du territoire utilisée pour le calcul du pourcentage est la surface cadastrale totale, qui est différente de la surface géographique pure.

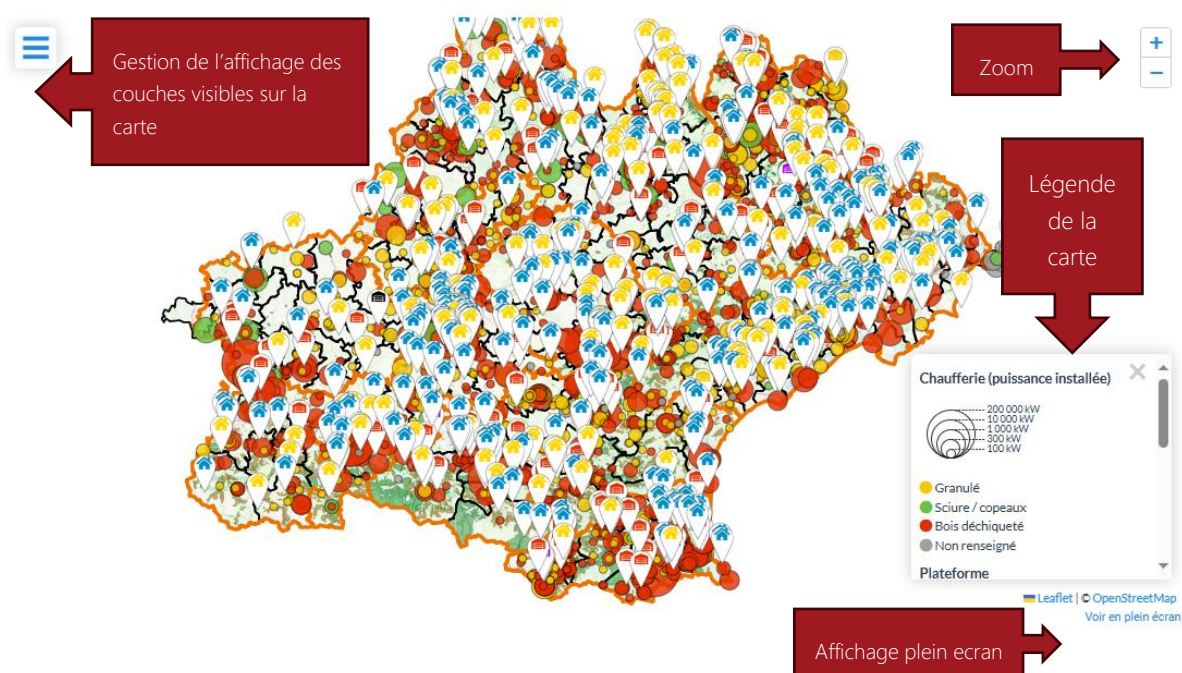
NB : Lorsque cette page internet sera en maintenance cette phrase sera remplacée par un message d'avertissement.

La cartographie interactive présente en haut de page s'adapte en fonction du choix de territoire fait.

Pour le territoire choisi, elle contient les informations suivantes :

(Par défaut elle présente toute la région)

Contenu	Remarque
Périmètre des communautés de communes et des départements	Centrage automatique sur le territoire choisi
Fond cartographie de référence open street map	
Forêts publiques	Flux de données directement produit par l'ONF
Localisation des chaufferies avec puissance et combustible	Chaufferies construites + en construction Proviennent en temps réel de l'Observatoire bois-énergie
Localisation des plateformes avec type de combustible	Proviennent en temps réel de l'Observatoire bois-énergie
Localisation des constructions bois et leur état d'avancement	Proviennent en temps réel de l'Observatoire Bois-construction



En dessous de la cartographie, une série d'encarts présentes différentes données en chiffres ou en graphiques :

BOIS ÉNERGIE

Nombre d'installations : 1 921

Puissance bois : 951 792 kW

Consommation bois : 1 335 246 t

Répartition par combustibles :

Plaquette forestière : 248 493 t, Mélange : 256 474 t, Bois granulé : 25 563 t, Bois en fin de vie : 4 693 t, Déchets verts : 15 t, Autres biomasses : 595 452 t, Plaquettes de scieries : 25 571 t, Non spécifié : 889 t, Autres connexes de l'industrie du bois : 21 781 t, Ecorces : 156 315 t

Les tonnes sont exprimées en équivalent plaquettes forestières pour pouvoir être additionnées.

Sources: URCOFOR Occitanie observatoire bois énergie
<https://www.boisenergie-occitanie.org>

CONSTRUCTION BOIS

Nombre de constructions : 573

298 bâtiments livrés et 275 projets en cours.

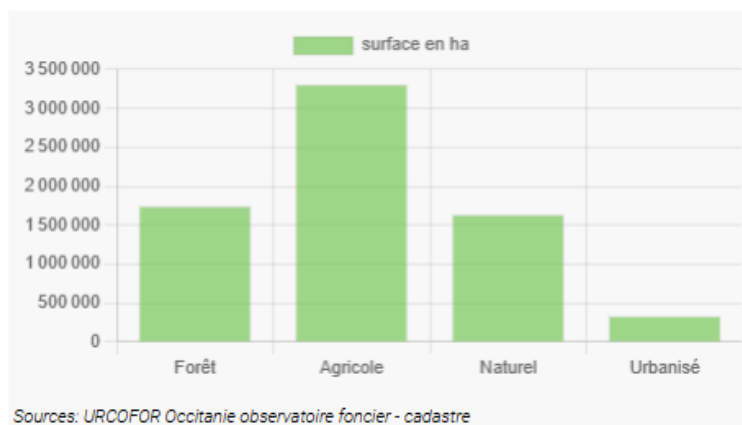
Répartition par catégories :

Scolaire/Jeunesse : 170, Multiactivités : 88, Sport/Loisirs : 72, Autre : 43, Culture : 42, Bureau : 41, Logement : 32, Santé/Soins : 32, Industrie : 23, Non spécifié : 22, Commerce : 8

Sources: URCOFOR Occitanie observatoire bois construction
<https://www.boisconstruction-occitanie.org>

Contenu	Remarque
Bois-énergie	<p>Chaufferies construites + en construction</p> <p>Proviennent en temps réel de l'Observatoire bois-énergie</p> <p>NB : Tous les tonnages sont exprimés après conversion en tonne de plaquettes forestières à 30% d'humidité</p> <p><i>ex : granulé : 25 563 t, veut dire que l'équivalent de 25 563 tonnes de plaquettes forestières sont consommées sous forme de granulés.</i></p>
Constructions bois	Proviennent en temps réel de l'Observatoire Bois-construction

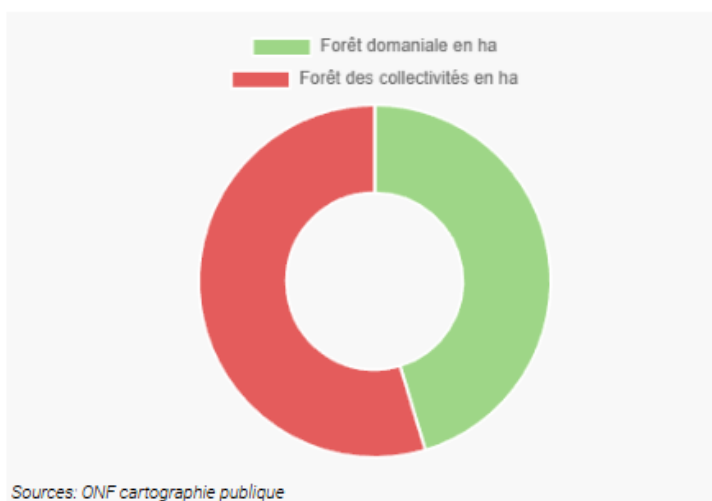
TYPLOGIE DES SOLS



En passant la souris sur chaque bâton on obtient la surface en chiffre

Contenu	Remarque
Typologie des sols : Foret/agricoles/naturels/urbanisés	Données cadastrales issues de l'OFFRE de l'Urcofor Occitanie. Les natures de cultures déclarées au cadastre sont regroupées dans les 4 classes du graphiques

FONCIER AU REGIME FORESTIER



En passant la souris sur chaque couleur on obtient la surface en chiffre

Contenu	Remarque
Foncier au régime forestier	<p>Données issues de l'OFFRE de l'Urcofor Occitanie et résultant du croisement du contour des propriétés au régime forestier avec le contour des communes.</p> <p>Les contours des propriétés au régime forestier sont mis à disposition du public par l'ONF.</p> <p>NB : Les surfaces au régime forestier ne sont pas forcément entièrement forestières et toutes les surfaces forestières propriétés des collectivités ne bénéficient pas toutes du régime forestier. La différence pourra s'apprécier avec les indicateurs sur le foncier forestier.</p>

FONCIER FORESTIER

Surface forestière du territoire selon l'IFN : 2 738 458 ha
soit : 39% du territoire

Forêt appartenant à l'Etat : 233 478 ha
Forêt appartenant aux collectivités : 519 162 ha
Forêt privée : 1 985 818 ha

Biens Vacants et Sans Maître :
83 752 ha pour 244 762 parcelles
et dont 51 676 ha de BVSM forestiers selon l'IFN

Biens Non Délimités :
112 266 ha pour 56 376 parcelles
et dont 66 911 ha de BND forestiers selon l'IFN

Sources: URCOFOR Occitanie observatoire foncier - croisement cadastre et BD Forêt

PEUPELEMENTS FORESTIERS

Tous peuplements confondus : 2 738 458 ha
Essences non discriminées : 749 224 ha
Chênes décidus : 553 087 ha
Chênes sempervirents : 240 138 ha
Hêtres : 169 575 ha
Châtaigniers : 81 986 ha
Robiniers : 4 915 ha
Autres feuillus : 12 203 ha
Pin maritime : 21 290 ha
Pin sylvestre : 78 175 ha
Pin noir ou laricio : 57 435 ha
Pin d'Alep : 41 629 ha
Pin à crochets : 38 450 ha
Autre Pin pur : 6 493 ha
Mélange de Pins : 14 467 ha
Sapin ou épicéa : 109 438 ha
Mélèze : 1 677 ha
Douglas : 31 817 ha
Autre conifère sauf Pin : 8 201 ha
Mélange de conifères sauf Pin : 6 211 ha
Peupliers : 9 784 ha
Divers : 502 263 ha

Sources: URCOFOR Occitanie observatoire foncier - croisement cadastre et BD Forêt

Contenu	Remarque
Surface forestière du territoire (IFN) et pourcentage total du territoire	Données issues de l'OFFRE de l'Urcofor Occitanie et résultant du croisement entre le cadastre et les données de l'inventaire forestier national (IFN). Cela permet de connaître réellement les surfaces forestières d'un territoire.
Forêt privée/forêt état/ forêt des collectivités (surfaces cadastre)	Données issues de l'OFFRE de l'Urcofor Occitanie. Résultent du croisement entre le cadastre et les données de l'inventaire forestier national (IFN). Cela permet de connaître réellement les surfaces forestières par propriétaires. NB : il peut donc apparaître une différence entre les surfaces forestières appartenant aux collectivités ou à l'état et le foncier au régime forestier. <i>Ex : Les collectivités possèdent réellement 519 162 ha de foncier forestier mais le foncier des collectivités au régime forestier n'est que de 360 890 ha</i>
Surface totale BND Surface BVSM avec nombre de parcelles et part de surface forestier ifn	Données issues de l'OFFRE de l'Urcofor Occitanie et résultant du croisement entre le cadastre et les données de l'inventaire forestier national (IFN). NB : Pour les surfaces de biens vacants et sans maître (BVSM) il s'agit d'un potentiel pré-identifié d'après une série de critères technique résultant de l'expertise dans le domaine de l'Urcofor Occitanie. Aucune parcelle n'est explicitement classée en BVSM au cadastre.

Peuplements forestiers	Données issues de l'OFFRE de l'Urcofor Occitanie et résultant du croisement entre le cadastre et les données de l'inventaire forestier national (IFN). Cela permet de connaître les principaux peuplements qui composent un territoire. Cependant un grand nombre de peuplements ne peuvent pas être précisément qualifiés et figurent encore en non discriminés.
------------------------	---

FACTEURS ENVIRONNEMENTAUX

Natura 2000 :

11 % du territoire concerné

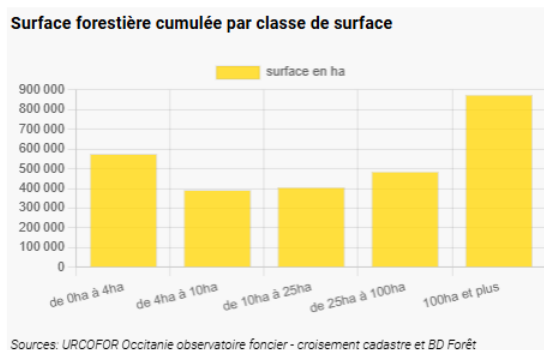
Risque incendie :

1 916 communes classées à risque et 35 022 ha de forêt brûlée

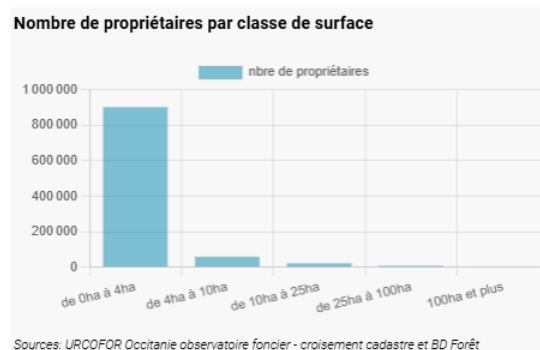
Sources: SIC INPN / Géorisques / BDIFF (10 dernières années)

Contenu	Remarque
Pourcentage total du territoire concerné par natura 2000	Données issues de l'OFFRE de l'Urcofor Occitanie et résultant du croisement des surfaces de SIC pSIC et ZICO avec les limites de communes.
Nombre de communes à risque incendie et hectares brûlés	Données issues de l'OFFRE de l'Urcofor Occitanie et résultant du croisement entre : <ul style="list-style-type: none"> • La base de données GASPARE et la liste des communes d'Occitanie pour la liste des communes à risque • La BDIFF sur les 10 dernières années saisies et la liste des communes d'Occitanie. Les surfaces de forêts annoncées brûlées sont les surfaces totales des feux saisies dans cette base. 100% de la surface de ces feux n'est pas forestière.

STRUCTURE DU FONCIER FORESTIER



STRUCTURE DU FONCIER FORESTIER



En passant la souris sur chaque bâton on obtient la surface en chiffre

Contenu	Remarque
<p>Structure du foncier forestier</p> <p>Surface forestière cumulée par classe de surface et nombre de propriétaire par classe de surface</p>	<p>Données issues de l'OFFRE de l'Urcofor Occitanie et résultant du croisement entre le cadastre et les données de l'inventaire forestier national (IFN). Cela permet de connaître réellement la ventilation des surfaces forestières par propriétaires en lisant concomitamment les deux graphiques.</p> <p><i>Ex : on peut voir que les propriétaires qui possèdent des propriétés forestières de plus de 100 ha, représentent 876 649 ha sur la région et sont seulement 2763</i></p>

Cette action a été réalisée avec le soutien financier de :

